

CAPACITACIÓN FORESTAL



Durazno, 28 de agosto de 2018

Curso básico FORESTAL
Prevencionista Forestal Omar A. DELGADO
www.omardelgadoprevforestal.jimdo.com



Voy a aprender a

1. Nombrar cuatro tipos de mapas y los elementos que lo conforman.
2. Identificar el tipo de pendiente en un mapa.
3. A calcular, en un mapa, la distancia entre dos puntos geográficos.
4. Demostrar cómo usar la brújula, estimar un acimut y como orientar un mapa y la brújula.

Durazno, 28 de agosto de 2018

Curso básico FORESTAL
Prevencionista Forestal Omar A. DELGADO
www.omardelgadoprev.forestal.jimdo.com



MAPA

Un mapa o carta geográfica es una representación a escala total o parcial de la tierra sobre una superficie plana.

Durazno, 28 de agosto de 2018

Curso básico FORESTAL
Prevencionista Forestal Omar A. DELGADO
www.omardelgadoprev.forestal.jimdo.com

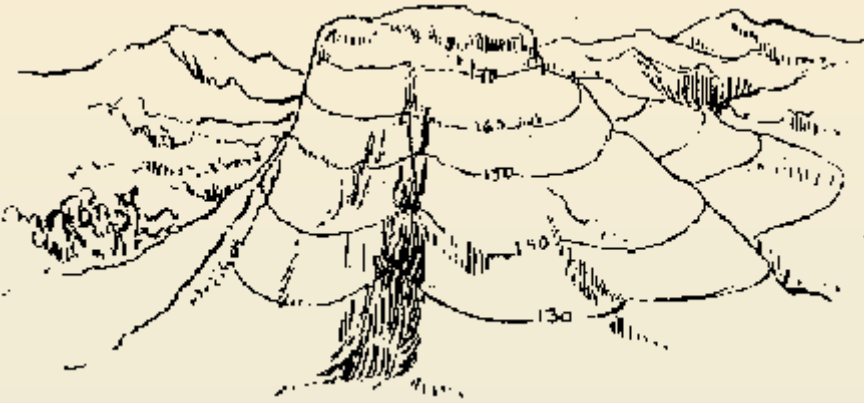
CAPACITACIÓN FORESTAL



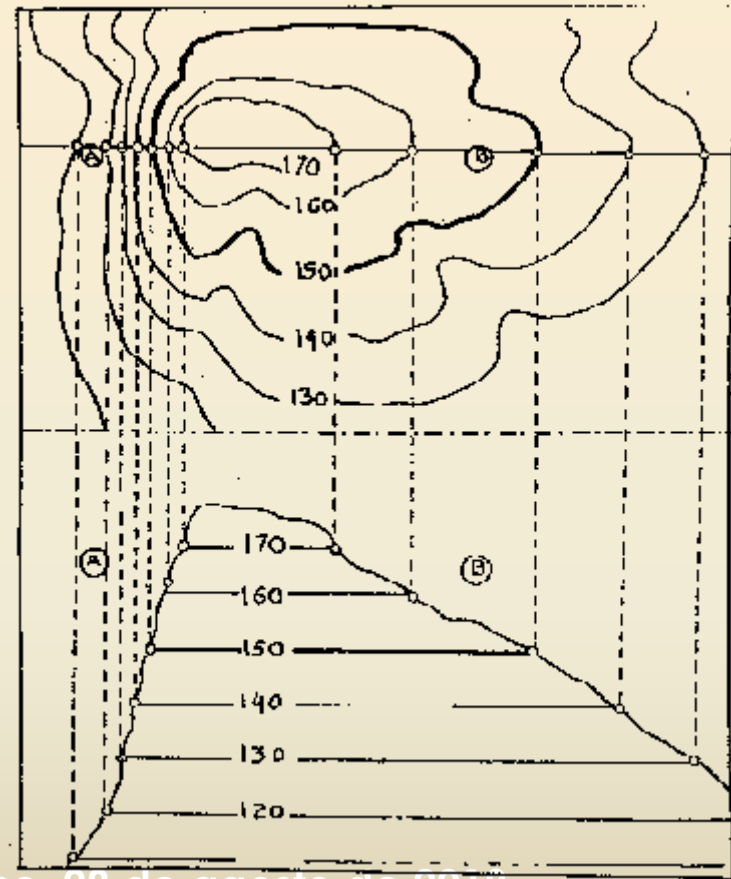
CURVA DE NIVEL

CAPACITACIÓN FORESTAL

Terreno



Mapa



Durazno, 28 de agosto de 2018

Curso básico FORESTAL
Prevencionista Forestal Omar A. DELGADO
www.omardelgadoprev.forestal.jimdo.com



CARACTERISTICAS DE LAS CURVAS DE NIVEL

- Todos los puntos en la curva tienen la misma altura.
- Las curvas no se dividen ni ramifican.
- No se pueden fundir dos o más curvas en una sola.
- Si en un punto se cruzan, indicará una curva saliente.

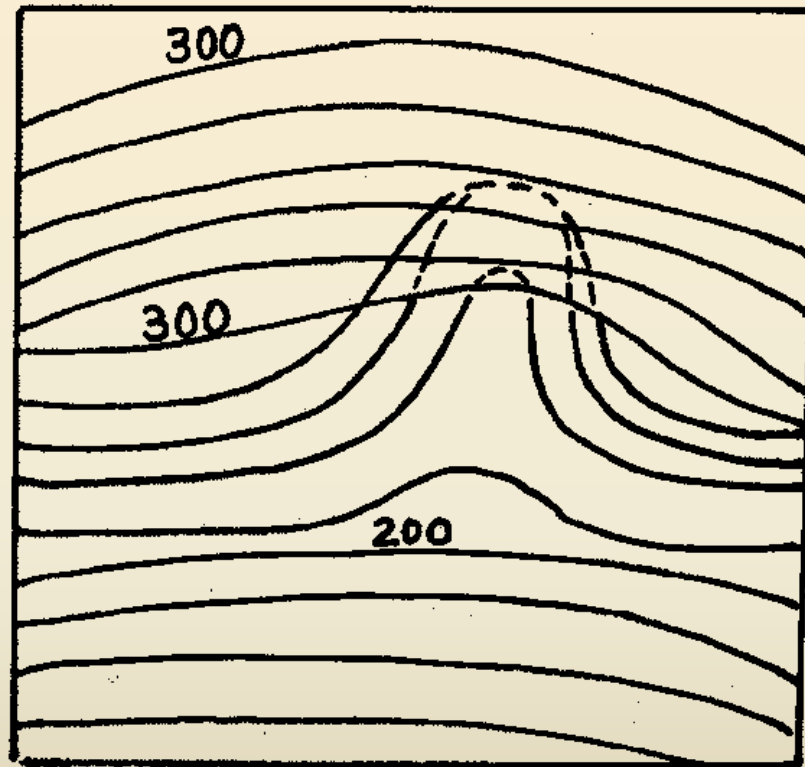
Durazno, 28 de agosto de 2018

Curso básico FORESTAL
Prevencionista Forestal Omar A. DELGADO
www.omardelgadoprev.forestal.jimdo.com



SI EN ALGÚN LUGAR SE CRUZAN, INDICARÁ UNA CUEVA O SALIENTE

CAPACITACIÓN FORESTAL



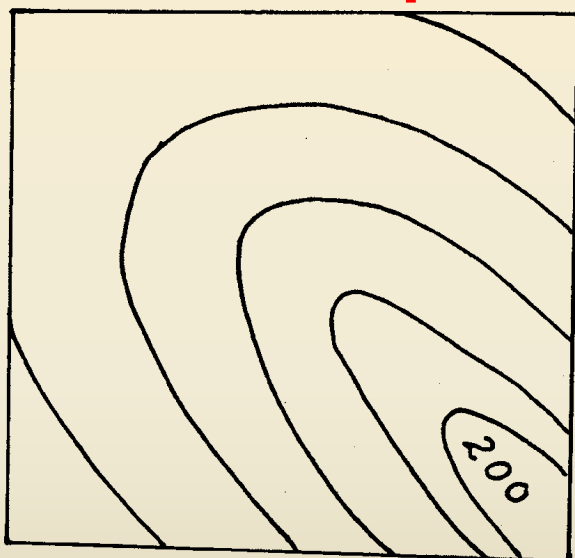
Cueva

Durazno, 28 de agosto de 2018

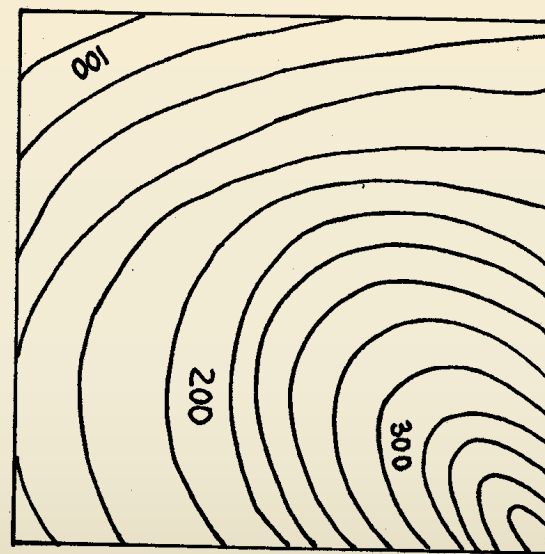
Curso básico FORESTAL
Prevencionista Forestal Omar A. DELGADO
www.omardelgadoprev.forestal.jimdo.com



Si las curvas están muy separadas hay
pendientes suaves y si están muy cerca
indican pendientes fuertes



Suave
Suave



Fuerte
Fuerte

Durazno, 28 de agosto de 2018

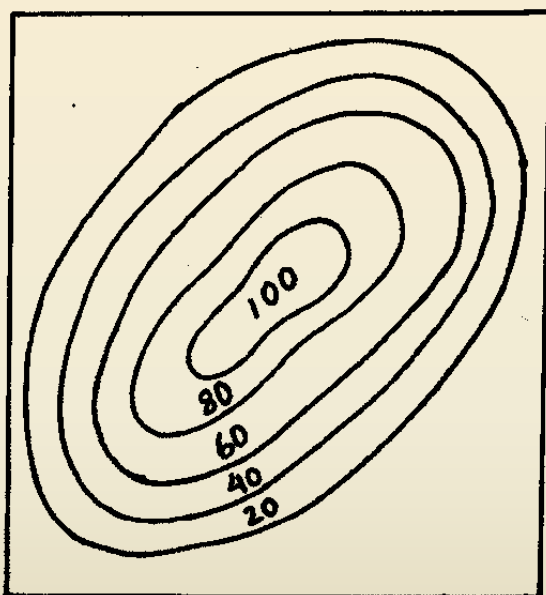
CAPACITACIÓN FORESTAL

Curso básico FORESTAL
Prevencionista Forestal Omar A. DELGADO
www.omardelgadoprevforestal.jimdo.com

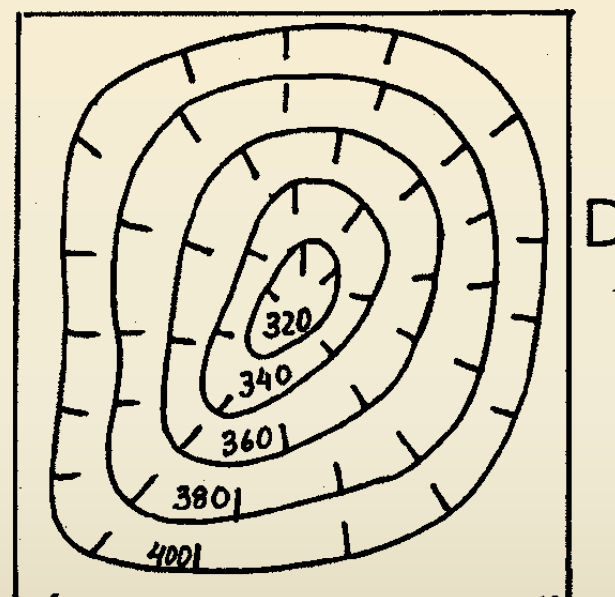


Una serie de curvas concéntricas indicarán un cerro o depresión según crezcan o disminuyan las alturas hacia el centro

CAPACITACIÓN FORESTAL



Cerro



Depresión

Durazno, 28 de agosto de 2018

Curso básico FORESTAL
Prevencionista Forestal Omar A. DELGADO
www.omardelgadoprev.forestal.jimdo.com



ELEMENTOS BASICOS PARA INTERPRETAR UN MAPA

CAPACITACIÓN FORESTAL

Nombre de la carta

Símbolos

Escala

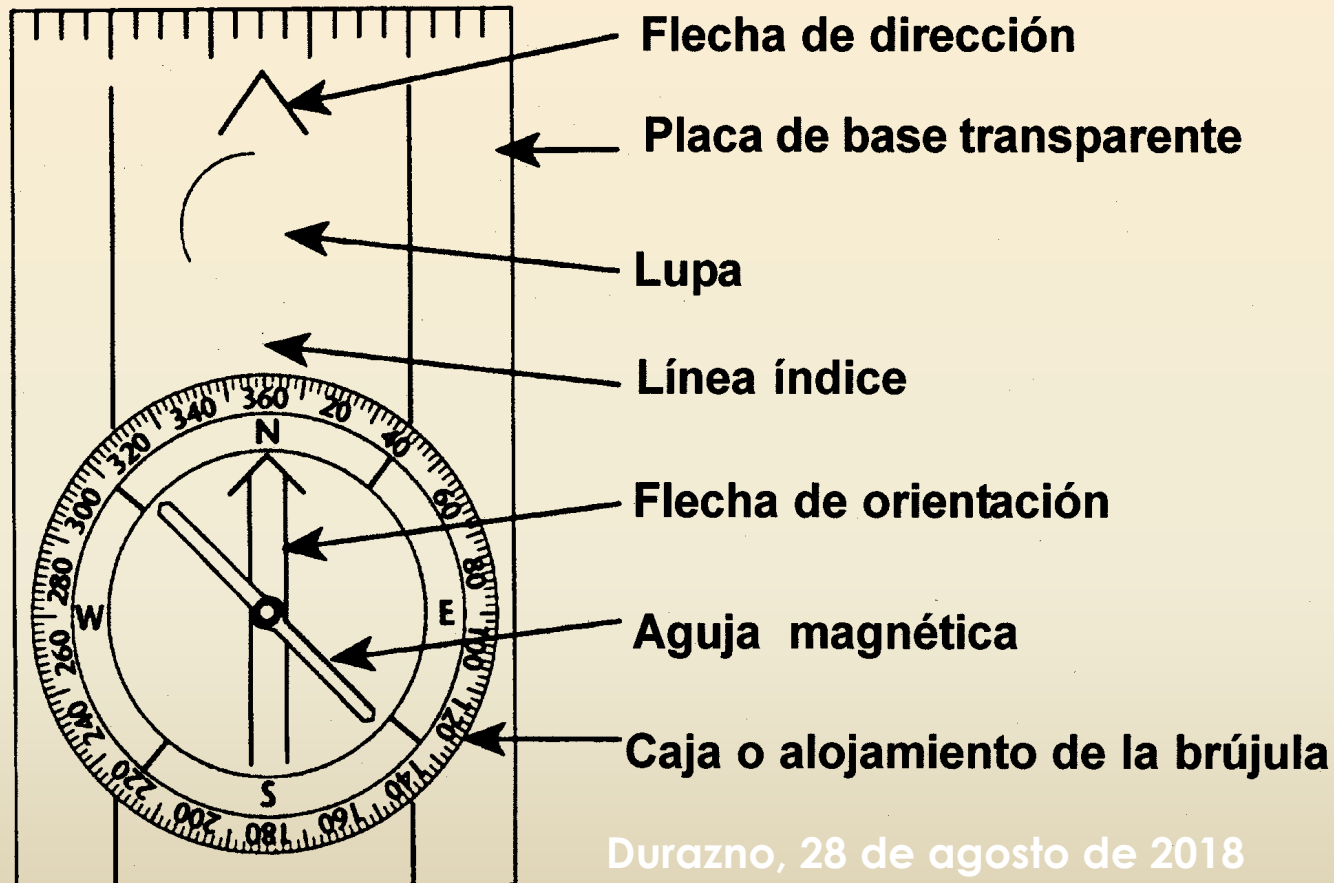
Orientación

Durazno, 28 de agosto de 2018

Curso básico FORESTAL
Prevencionista Forestal Omar A. DELGADO
www.omardelgadoprev.forestal.jimdo.com



PARTES DE LA BRUJULA



Durazno, 28 de agosto de 2018

CAPACITACIÓN FORESTAL

Curso básico FORESTAL
Prevencionista Forestal Omar A. DELGADO
www.omardelgadoprev.forestal.jimdo.com



ACIMUT

Es el ángulo horizontal que se mide hacia la derecha en una línea de referencia al norte.

Durazno, 28 de agosto de 2018

Curso básico FORESTAL
Prevencionista Forestal Omar A. DELGADO
www.omardelgadoprev.forestal.jimdo.com



CAPACITACIÓN FORESTAL

CONTINUA

Más información

Web: www.omardelgadoprevforestal.jimdo.com

www.informacionforestal.blogspot.com

Durazno, 28 de agosto de 2018

Curso básico FORESTAL
Prevencionista Forestal Omar A. DELGADO
www.omardelgadoprevforestal.jimdo.com